

CONVENÇÕES DO PROJETO	
	Limite do Passeio
	Meio-fio Existente
	Meio-fio Projetado
	Meio-fio Proj. Enterrado
	Eixo Projetado
	Rebordo de Meio-fio

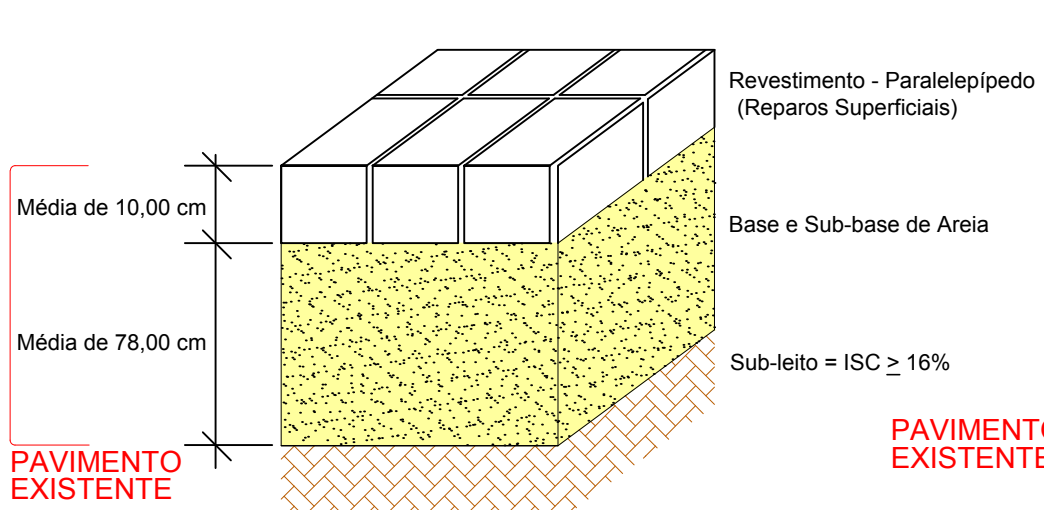
LEGENDA

	Pavimento do Passeio Existente - Área= 29.750,00m²
	Pavimento Novo (Passeio) - Área= 755,00m²
	Pavimento Novo - Área= 11.788,10m²
	Recapeamento sobre CBUQ - Área= 31.323,90m²
	Capeamento sobre Paralelepípedo - (Pedra Irregular) Área= 3.645,00m²
	Pavimento Intertravado Existente Área= 21.738,00m²
	Pavimento Rígido(Baixas de Ônibus) Área= 2.732,00m²
	Pavimento da Ciclovia - Área= 6.388,00m²
	Área Total dos Pavimentos a serem Removidos- Área =7.045,00m²
CBUQ = Concreto Betuminoso Usinado à Quente	
CCR = Concreto Compactado com Rolo	

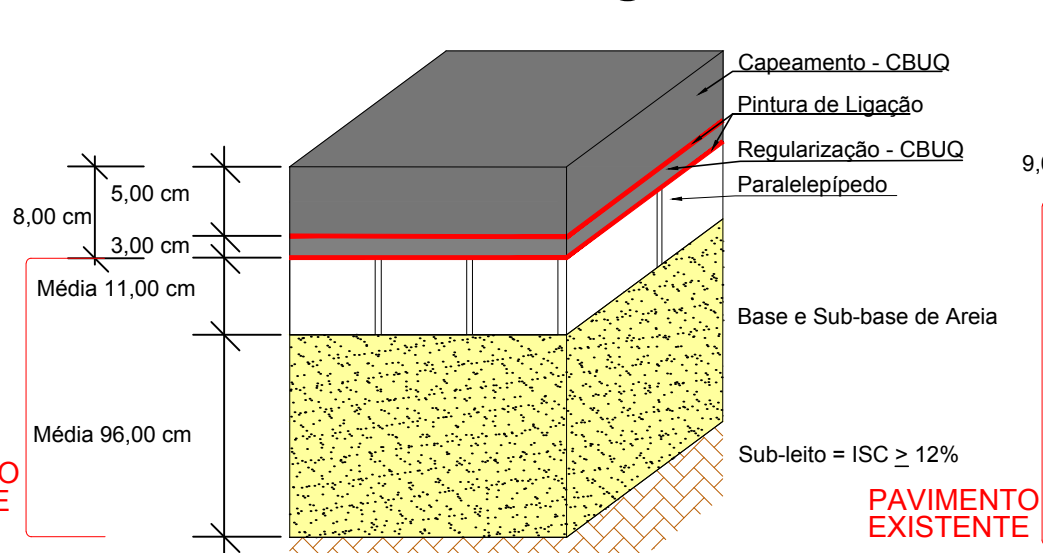
Obs:
Das áreas de pavimentos de paralelepípedo e blocos de concreto a serem removido:
Blocos de concreto sextavados - área =4.821,00m² segmento 02 - LE
Paralelepípedo - área=1.110,00m² - 13 baías de concreto - LE

ESTRUTURAS DO PAVIMENTO:
S/ESCALA

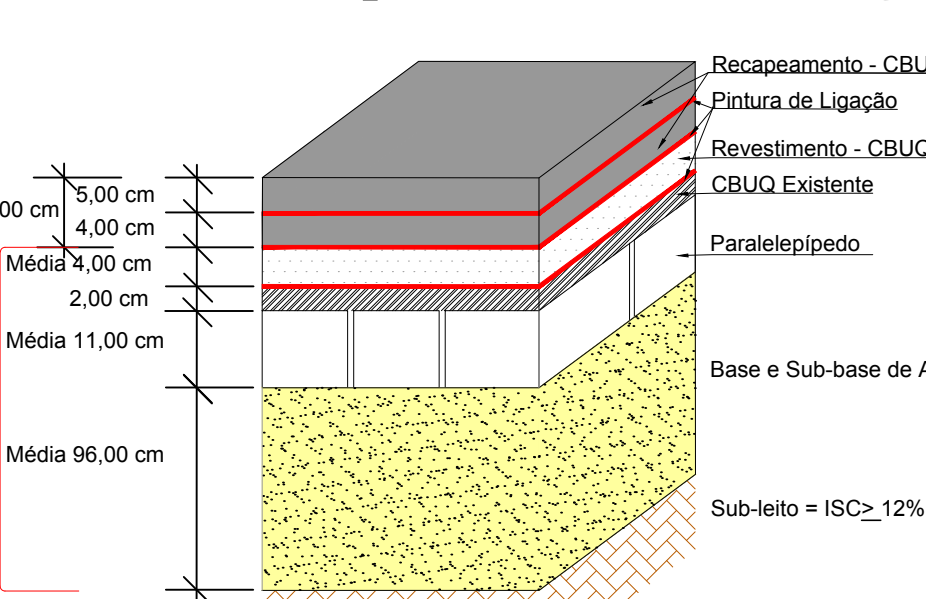
Pavimento Existente
Segmento 01 - Lado Esquerdo
Est.0+007 à Est.2+235



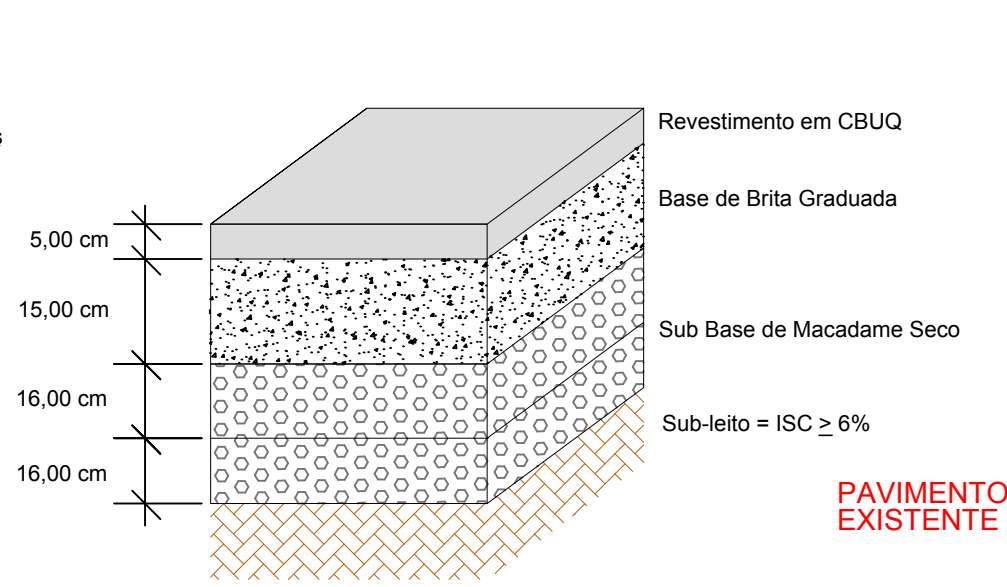
Capeamento sobre Paralelepípedo
(Pedra Irregular):



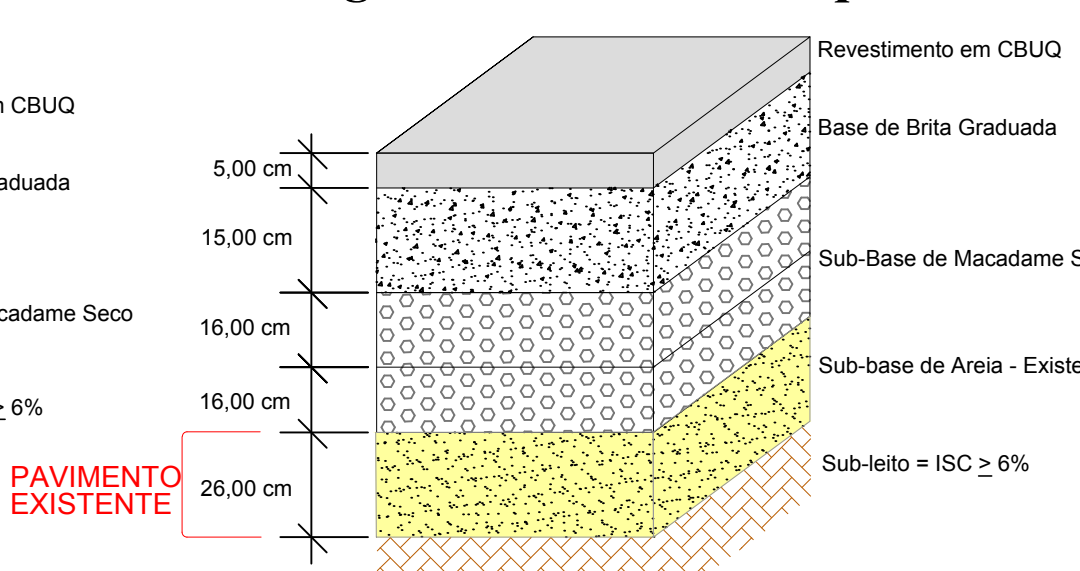
Recapeamento sobre CBUQ:



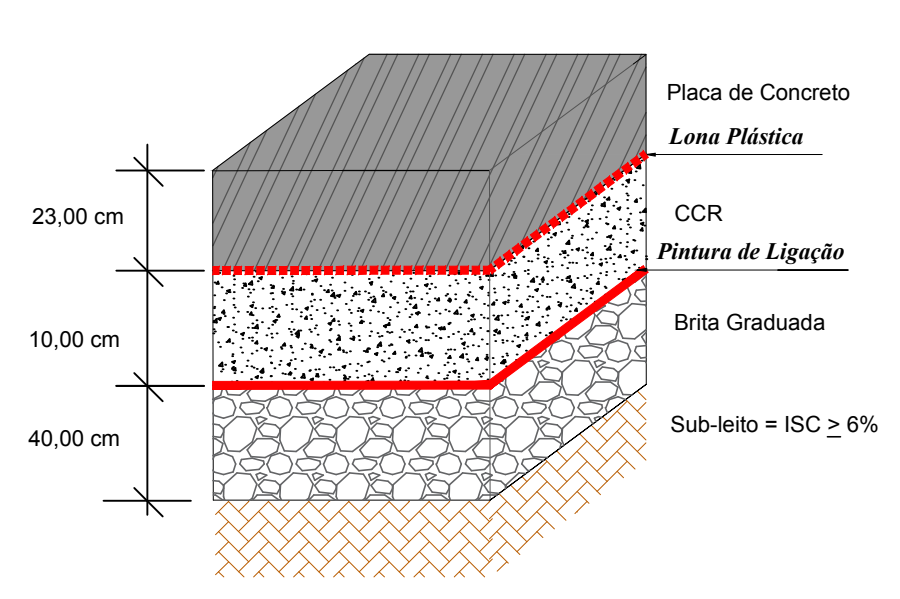
Pavimento Novo:



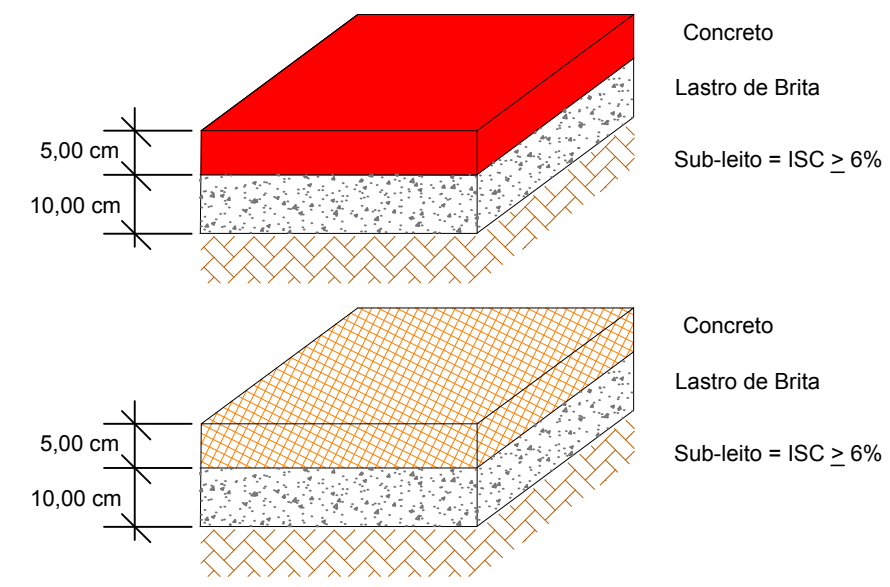
Pavimento Novo
Segmento 02 - Lado Esquerdo:



Baixas de Ônibus em Concreto:



Passeio e Ciclovia:



REVISÃO	OBSERVAÇÕES	DATA	VISTO
PREFEITURA MUNICIPAL DE PELOTAS UNIDADE DE GERENCIAMENTO DE PROJETOS - UGP			
PROJETO DE MOBILIDADE URBANA Eduardo Leite - Prefeito Municipal Jair Seidel - Secretário Executivo da UGP			
PROJETO: INCORP CONSULTORIA E ASSESSORIA LTDA.	ARQUIVO: MUDA-01-PEPVR07.dwg		
RESPONSÁVEL TÉCNICO: ENRº JOSE CARLOS TEIXEIRA TEDESCO	CREA: 005546/RS	DATA:	JUN/2015
PROJETO DE PAVIMENTAÇÃO		ESCALA:	1:500
TÍTULO: ZONA URBANA DO MUNICÍPIO DE PELOTAS/RS		REVISÃO:	R07
Av. DOMINGOS DE ALMEIDA		PRÉ-ANÁLISE:	
PLANTA BAIXA E DETALHES		03/05	